


Grundwasserdatenbank Wasserversorgung



VfEW
DVGW
VKU
Städtetag
Gemeindetag
TZW

Grundwasserdatenbank Wasserversorgung

c/o DVGW-TZW • Karlsruher Straße 84 • 76139 Karlsruhe

Gemeinde Dettighofen
Bürgermeisteramt
Berwangerstr.5

79802 Dettighofen

Bürgermeisteramt Dettighofen		Abt. Nr.:
Eing. 12.06.18		
<input type="checkbox"/> Ktn.+Rückg.	<input type="checkbox"/> Stellungnahme	
<input type="checkbox"/> Rückspr	<input type="checkbox"/> Behandl. wie bespr.	
<input type="checkbox"/> Antwort entw.	<input type="checkbox"/> Z.d.A.	

Dipl. Geol. Joachim Kiefer

Telefon: 0721 9678-201
Telefax: 0721 9678-102
info@grundwasserdatenbank.de

Betreiber-Nr.: 337030

Datum:
Juni 2018

26. Jahresbericht der Grundwasserdatenbank Wasserversorgung

Sehr geehrte Damen und Herren,

nach erfolgreichem Abschluss der Beprobung 2017 freuen wir uns, Ihnen im Rahmen unseres 26. Jahresberichts die Ergebnisse dieser Beprobung überreichen zu können.

Die Auswertung der Grundwasserbeschaffenheitsdaten des Jahres 2017 haben wir in Form der beiliegenden Berichtsmappe

Grundwasserdatenbank Wasserversorgung - Ergebnisse der Beprobung 2017 -
zusammengefasst.

Die Berichtsmappe enthält eine Zusammenfassung der wichtigsten Ergebnisse der Beprobung 2017 sowie den diesjährigen Sonderbericht mit dem Beitrag „Konkretisierung des SchALVO-Novellierungsbedarfs aus Sicht der Wasserversorgung“. Den ausführlichen Jahresbericht mit allen Ergebnissen der Beprobung 2017 finden Sie auf unseren Internetseiten unter www.grundwasserdatenbank.de.

Zusätzlich zu diesen allgemeinen Informationen erhalten Sie individuell für jede Ihrer Messstellen eine Analysen- und Parameterübersicht der eingelesenen Daten, eine Darstellung ausgewählter Parameter Ihrer Messwerte im landesweiten Vergleich sowie eine graphische Darstellung der Nitratentwicklung der letzten Jahre, sofern uns entsprechende Daten vorliegen.

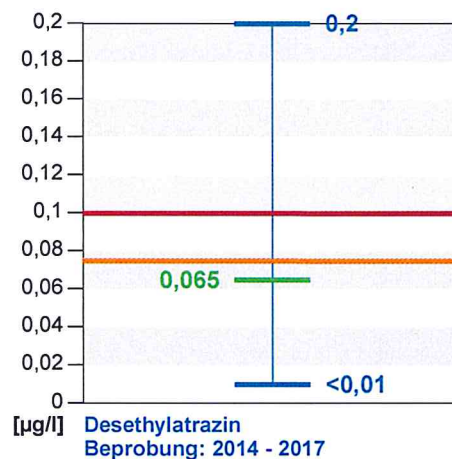
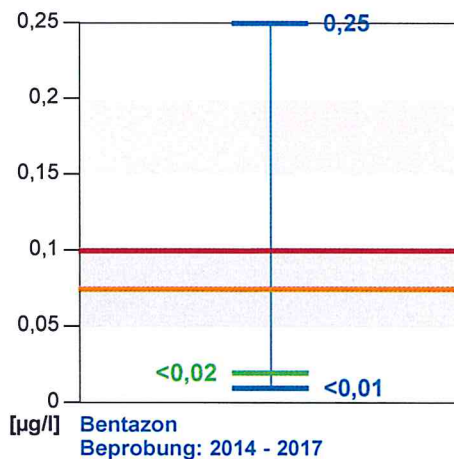
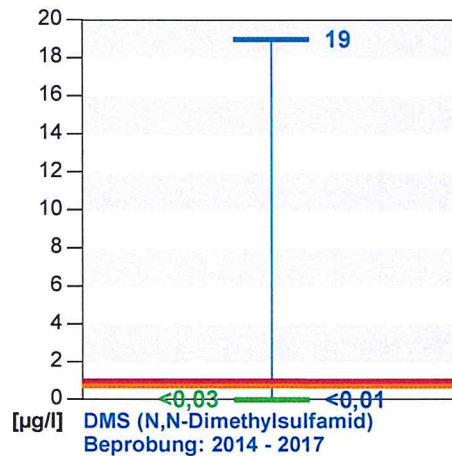
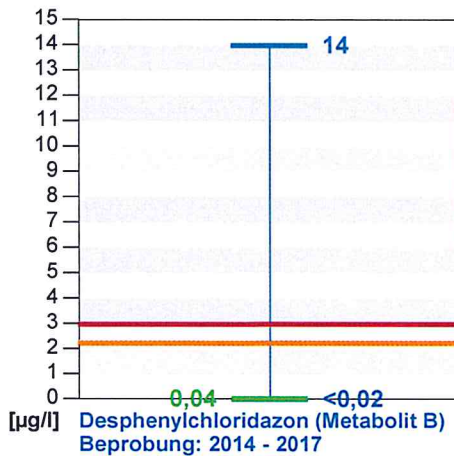
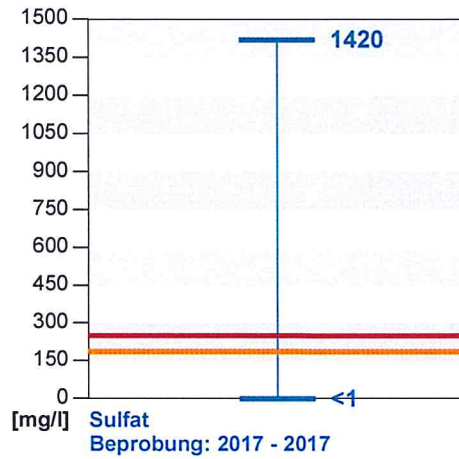
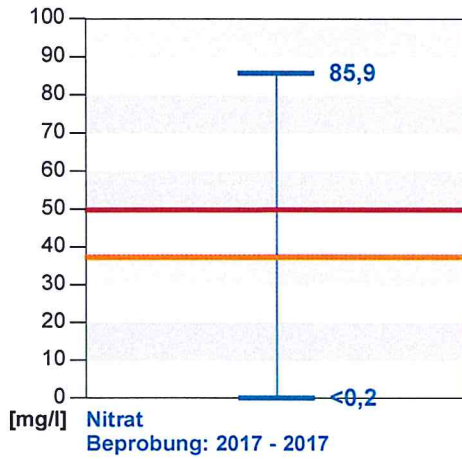
Erfreulicherweise wurde auch im Bearbeitungszeitraum 2017 von den Wasserversorgern wieder ein erheblicher Beitrag zum Kooperationsmodell der Grundwasserüberwachung in Baden-Württemberg geleistet. Für Ihre Mithilfe möchten wir uns an dieser Stelle herzlich bedanken und Sie bitten, der Grundwasserdatenbank Wasserversorgung auch weiterhin Ihre Rohwasseruntersuchungsergebnisse zur Verfügung zu stellen.

Mit freundlichen Grüßen

Johann-Martin Rogg

Vorsitzender des Beirates der Grundwasserdatenbank Wasserversorgung

QF NEUER WEINBERG DETTIGHOFEN, 0138/273-3




rot = Schwellenwert nach GrwV bzw. GW nach TrinkwV
orange = Warnwert (75% des SW bzw. WW der LUBW)

blau = Landesweite Extremwerte
grün = Messstellenmedianwert

Gemeinde 79802 Dettighofen

QF NEUER WEINBERG DETTIGHOFEN

0138/273-3



Grundwasserdatenbank
Wasserversorgung

Nitratentwicklung von 2003 bis 2016
Beprobung 2017

Analysenübersicht
Gemeinde 79802 Dettighofen

Montag, 28. Mai 2018

GWM-Nr:	Messstellen-Name:	Proben-Datum:	Exportdatum:		
0138/273-3	QF NEUER WEINBERG DETTIGHOFEN	03.04.2017	31.07.2017		
Parameter	Dimension	Messwert	Messergebnis	Beitemperatur	
2,6-Dichlorbenzamid	µg/l	<0,02			
Atrazin	µg/l	<0,02			
Bentazon	µg/l	<0,02			
Bromacil	µg/l	<0,02			
Desethylatrazin	µg/l	0,06			
Desethylterbuthylazin	µg/l	<0,02			
Desisopropylatrazin	µg/l	<0,02			
Desphenylchloridazon (Metabolit B)	µg/l	0,04			
Hexazinon	µg/l	<0,02			
Metalaxyl	µg/l	<0,02			
Metazachlor	µg/l	<0,02			
Metolachlor	µg/l	<0,02			
Propazin	µg/l	<0,02			
Simazin	µg/l	<0,02			
Terbuthylazin	µg/l	<0,02			
